

# TEIL I - ZEICHENERKLÄRUNG

## FESTSETZUNG NACH PlanzV90

### MASS DER BAULICHEN NUTZUNG (§ 9 ABS. 1 NR.1 BauGB)

max.TH                    maximale TRAUFHÖHE  
max.FH                    maximale FIRSHÖHE  
ZVG                        ZAHL DER VOLLGESCHOSSE

### VERKEHRSFLÄCHEN ( § 9 ABS.1 NR.11 UND ABS. 6 BauGB )

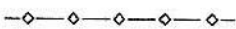


STRASSENVERKEHRSFLÄCHE




STRASSENBEGRENZUNGSLINIE

### HAUPTVERSORGUNGS-UND HAUPTABWASSERLEITUNGEN § 5 ABS.2 NR.4 UND ABS.4, § 9 ABS.1 NR.13 UND ABS.6 BauGB)



LEITUNG ( ABWASSER, WASSER, GAS, ELT. ) UNTERIRDISCH

### PLANUNGEN, NUTZUNGSREGELUNGEN, MASSNAHMEN UND FLÄCHEN FÜR MASSNAHMEN ZUM SCHUTZ, ZUR PFLEGE UND ZUR ENTWICKLUNG VON NATUR UND LANDSCHAFT ( § 9 ABS.1 NR.20,25 UND ABS.6 BauGB )



UMGRENZUNG VON FLÄCHEN ZUM ANPFLANZEN  
VON BÄUMEN, STRÄUCHERN UND  
SONSTIGEN BEPFLANZUNGEN



ANPFLANZUNG VON BÄUMEN



BEGRÜNTE FLÄCHEN



ZUGEHÖRIGE GESTALTUNGSMASZNAHMEN



ZUGEHÖRIGE VERMEIDUNGS-, MINIMIERUNGS-  
UND SICHERUNGSMASZNAHMEN

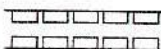
### SONSTIGE PLANZEICHEN



UMGRENZUNG VON FLÄCHEN FÜR NEBENANLAGEN,  
PYLON



GRENZE DES RÄUMLICHEN GELTUNGSBEREICHES



MIT GEH-, FAHR- UND LEITUNGSRECHTEN ZU  
BELASTENDE FLÄCHE

### BESTANDSANGABEN



FLURGRENZE



FLURSTÜCKSGRENZE

28  
3



FLURSTÜCHSNUMMER

STRASSEN, WEGE, HÖHENLINIEN



LEITUNGEN DES TAWZ




GEWÄSSER 2.ORDNUNG NR. 001-12-01

### PLANUNGSANGABEN



PLANUNG OHNE FESTLEGUNG



GEBÄUDE PLANUNG



ABSTANDSLINIE